








LISTE COMMUNALE DES SERVITUDES D'UTILITÉ PUBLIQUE AFFECTANT L'OCCUPATION DES SOLS

Libellé de la servitude	Légende du plan	Réf.	Objet	Acte instituant la servitude	Gestionnaires
PASSAGE TRAVAUX et ENTRETIEN DES OUVRAGES		A4	Cours d'eau non domaniaux		Direction Départementale des Territoires Service Eau - Environnement - Forêts TSA 30154 - 73019 CHAMBERY cedex
MONUMENTS HISTORIQUES		AC1	Monument classé : site palafittique du Gojat immergé dans le lac d'Aiguebelette	Arrêté ministériel du 24/10/2011	Unité Départementale l'Architecture et du Patrimoine 94, boulevard de Bellevue 73000 CHAMBERY
SITES INSCRITS ET CLASSES		AC2	Site inscrit : plan d'eau du lac d'Aiguebelette	Arrêté ministériel du 07/12/1936	
RÉSERVE NATURELLE		AC3	Réserve naturelle régionale du Lac d'Aiguebelette	Arrêté régional du 06/03/2015	Région Auvergne - Rhône-Alpes Espace de Chambéry 153 Rue Joseph Fontanet - 73000 Chambéry
PROTECTION DES EAUX	SERVI- TUDE NON VISIBLE SUR LE PLAN	AS1	Protection du périmètre de captage de la prise d'eau du lac d'Aiguebelette	Arrêté préfectoral du 17/10/2001	Agence Régionale de Santé - délégation Savoie 94, boulevard de Bellevue 73018 CHAMBERY
SERVITUDE RELATIVE AUX OUVRAGES DE TRANSPORT ÉLECTRICITÉ		I4	Ligne aérienne 225 kV Aoste – Bissy 1	Déclaration d'utilité publique du 30/04/1923	Réseau de Transport d'Électricité – GMR Savoie 455, avenue du Pont de Rhonne - BP 12 73200 ALBERTVILLE cedex
TÉLÉCOMMUNICATIONS - PROTECTION CONTRE LES PERTURBATIONS ÉLECTROMAGNÉTIQUES		PT1	Station hertzienne d'Aiguebelette le Lac	Arrêté du 19/07/1993	ORANGE – UPR – SE 2, chemin des Têts - BP 40377 74012 ANNECY cedex
RÉSEAUX DE TÉLÉCOMMUNICATIONS		PT3	Câble n° 356 Bourgoin - Chambéry		ORANGE – UI Alpes 30bis, rue Ampère - 38000 GRENOBLE

le plan des servitudes est consultable et téléchargeable sur le géoportail à l'adresse suivante :
<http://carto.geo-ide.application.developpement-durable.gouv.fr/468/SUP.map>

À la demande de l'ARS, considérant le caractère sensible, la servitude AS1 (protection des eaux) n'est plus visible sur l'application geo-ide sus-visée.